

図5 質問6 植物公園を利用した感想（複数回答）

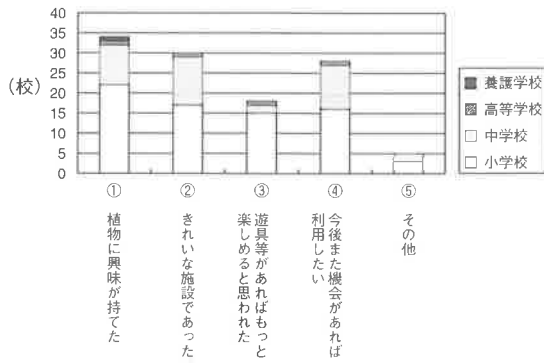


図6 質問7 遠足等に利用する場所として選定しなかった理由は次のどれですか（複数回答）

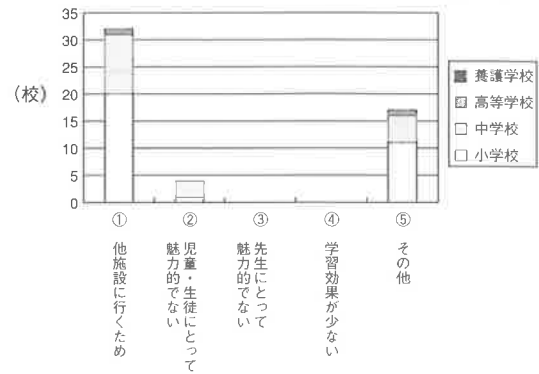


図7 質問8 学習させるとしたら、どのようなプログラムを望みますか？（複数回答）

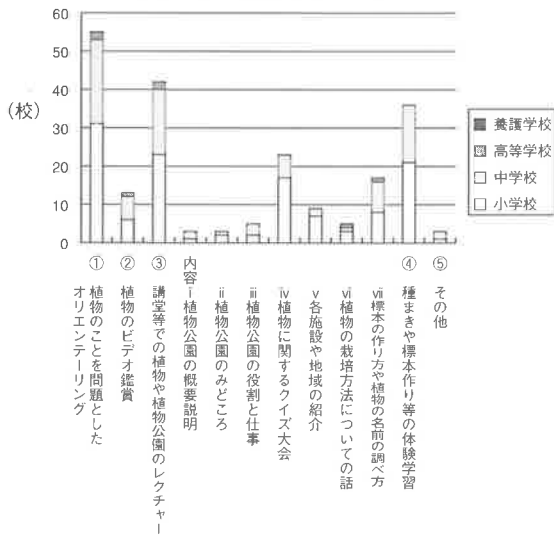


図8 質問9 植物教室などの利用について（複数回答）


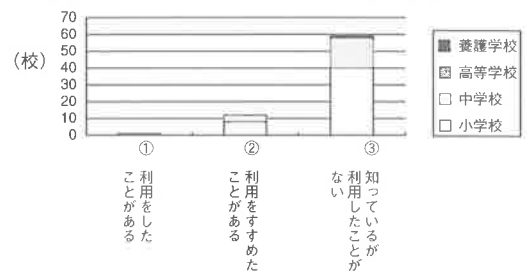


図9 質問10 第2・4土曜日の無料入園について



園内気象記録

平成12年1月1日～12月31日

| 月別 | 気 温 (°C) | | | | 降水量 (mm) |
|-----|----------|------|------|------|----------|
| | 平均最低 | 平均最高 | 月最低 | 月最高 | |
| 1月 | 1.9 | 9.5 | -3.6 | 15.5 | 64.0 |
| 2月 | -0.4 | 8.5 | -2.9 | 13.7 | 51.5 |
| 3月 | 2.9 | 12.9 | -2.2 | 17.1 | 177.0 |
| 4月 | 8.0 | 18.3 | 3.6 | 22.6 | 129.0 |
| 5月 | 13.0 | 24.1 | 7.7 | 31.4 | 108.0 |
| 6月 | 18.2 | 26.4 | 12.5 | 31.4 | 190.5 |
| 7月 | 22.7 | 31.4 | 18.3 | 35.5 | 151.0 |
| 8月 | 23.5 | 32.8 | 20.0 | 36.3 | 45.0 |
| 9月 | 19.9 | 28.6 | 12.3 | 33.1 | 162.5 |
| 10月 | 14.3 | 23.2 | 7.1 | 27.8 | 128.0 |
| 11月 | 8.7 | 17.7 | 1.9 | 24.1 | 107.0 |
| 12月 | 2.8 | 12.3 | -0.5 | 17 | 19.5 |
| 合計 | | | | | 1,333.0 |

(参考) 最高気温記録日 8月12日 36.3℃
最低気温記録日 1月21日 -3.6℃
最大雨量記録日 6月27日 93mm

※ これらの記録は、本園現場事務所横に設置した自記温度湿度計（二段記入型、パイメタル・毛髮式、太田計器製作所製）および自記雨量計（隔測顛倒ます型、太田計器製作所製）により観測した値である。

(井上尚子)